



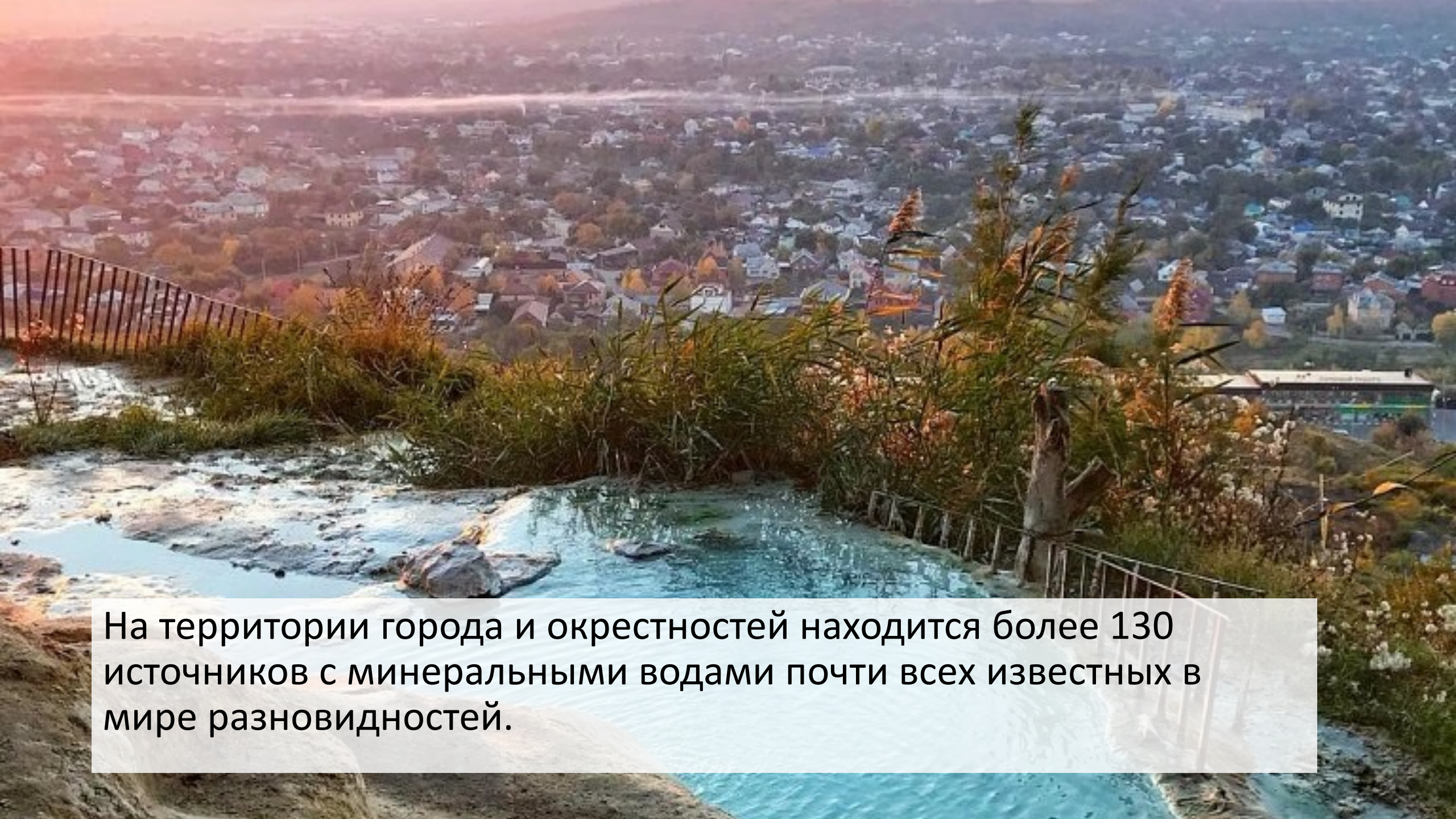
Город Пятигорск Ставропольского края России

Подготовила: ученица 2 «А» класса
Нофенко Марьяна

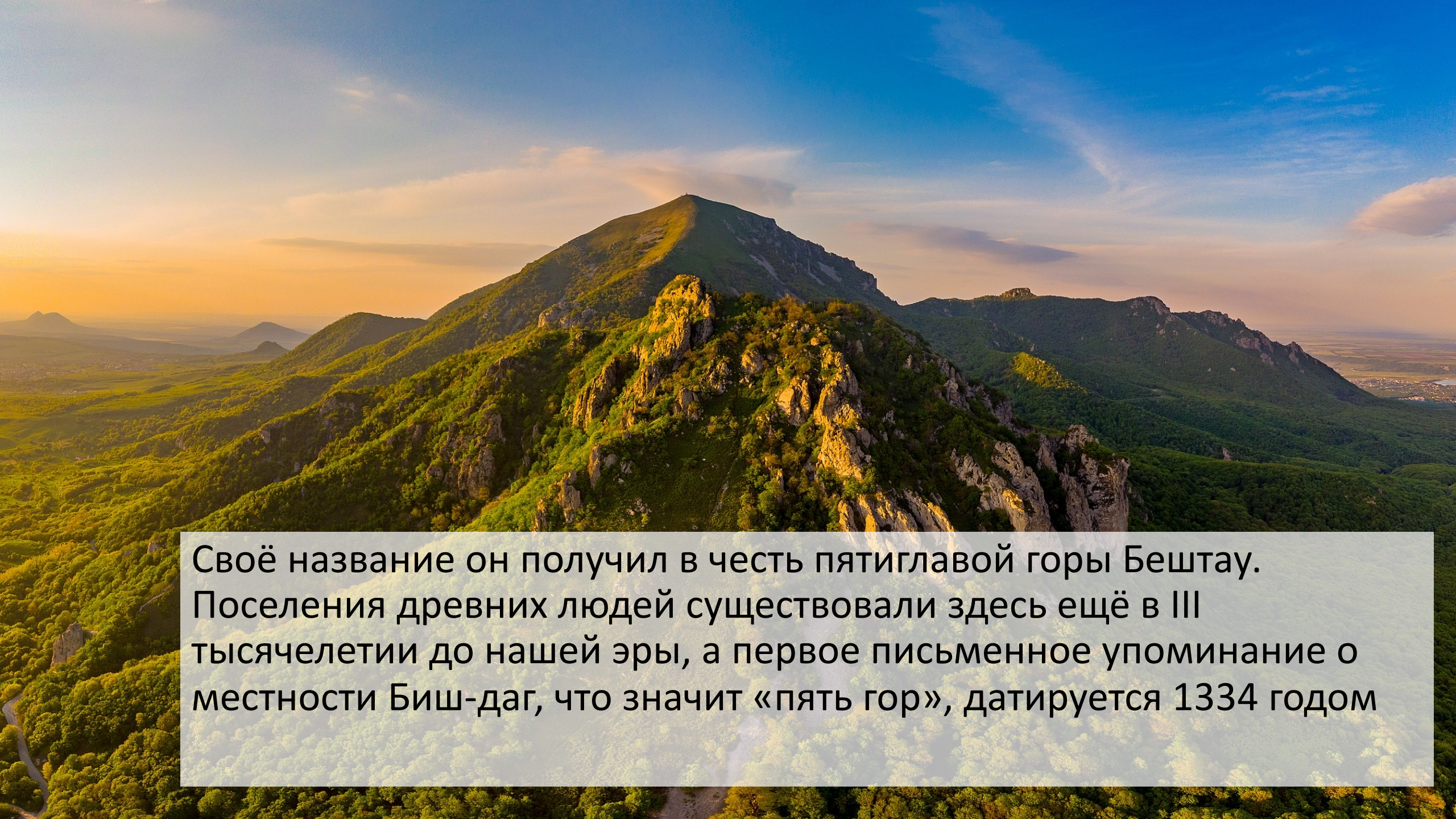


Д.С. Альбицкий. Вид Константиногорской крепости со стороны Горячих Вод. 1861.

Датой основания Пятигорска считается 1780 год, когда здесь возвели Константиногорскую крепость. В 1783 году в крепости обосновался первый гарнизон, а рядом появилось небольшое поселение Горячие Воды.

A scenic view of a city at sunset. In the foreground, a hot spring with turquoise water flows over rocks. The city below is densely packed with houses, and the sky is a mix of orange, pink, and blue. A wooden fence is visible on the left side of the hot spring.

На территории города и окрестностей находится более 130 источников с минеральными водами почти всех известных в мире разновидностей.



Своё название он получил в честь пятиглавой горы Бештау. Поселения древних людей существовали здесь ещё в III тысячелетии до нашей эры, а первое письменное упоминание о местности Биш-даг, что значит «пять гор», датируется 1334 годом

Герб города-курорта Пятигорска представляет собой вертикальный геральдический щит с заострённой средней нижней частью.

Синий фон верхней половины символизирует величие и красоту. Повёрнутый вправо орёл, терзающий змею— символ величия и победы над злом и болезнями, которые символизирует змея.

В нижней части на красном (червлёном) фоне, который символизирует силу минеральных источников, расположен символ источников: золотой круг, из которого вверх бьют золотые струи целебной воды, растекаясь вправо и влево.



Озеро Провал – это уникальное творение природы своим появлением обязано грунтовыми водам, которые столетиями размывали известковые породы горы Машук.






В результате образовалась пещера, свод которой со временем обвалился, превратив её в воронку-колодец с двумя небольшими озёрами на дне.

Провал расположен на дне пещеры южного склона горы Машук, у подножия которой раскинулся Пятигорск.

Музей – заповедник М.Ю. Лермонтова



A bronze statue of a man in a long coat, standing on a tall, light-colored stone pedestal. The statue is set in a park-like environment with many green trees in the background under a cloudy sky. The pedestal has some inscriptions at the base.

Памятник М.Ю. Лермонтову

Пятигорская канатная дорога

Открытие канатной дороги состоялось 24 августа 1971 года.

Воздушный путь занимает 3 минуты.

Каждая из кабин вмещает по 20 пассажиров и одного проводника.





Парк «Цветник»

Парк был создан в 20-30-е годы 19 века на месте болот, образованных стекающими с горы Горячей водами. Уже в те времена там действовали минеральные ванны, однако болота портили внешний вид начавшего строиться как курортного города Пятигорска.

Со временем через парк были проложены аллеи, вдоль которых росли специально привезенные деревья. Входом в парк служили ажурные кованые ворота.



В 1829 году парк в Пятигорске был официально открыт. Первоначальное название, «Николаевский цветник», парк получил в честь минеральных ванн, располагающихся поблизости. С приходом большевиков название сократилось до «Цветник», а «Николаевский» перестал употребляться как пережиток буржуазного прошлого.



Горожане и многочисленные гости курорта сразу полюбили парк. Для них были установлены киоски для продажи кумыса, бюветы с минеральной водой, многочисленные кафе. На площадках играли уличные оркестры, время отсчитывали солнечные часы, а от полуденного зноя спасали фонтаны.